

令和8年4月29日

自治区長 各位

豊田市長 太田 稔彦
(公印省略)

新たな防災気象情報について (通知)

日頃は、当市の防災行政に御理解と御協力を賜り、御礼申し上げます。

令和8年5月29日(金)から、国土交通省と気象庁は、新たな防災気象情報の運用を開始します。

自治区で作成している防災に関するマニュアル等について、見直しが必要になる場合がありますので、ご確認いただきますようお願いいたします。

記

1 運用開始日

令和8年5月29日(金)

2 新たな防災気象情報における主な変更内容

(1) 警報・注意報の情報名に「レベル」を付して発表

例) 大雨警報 ⇒ **レベル3**大雨警報

※レベル1～レベル5の5段階の警戒レベルに合わせて発表

(2) 「警戒レベル4相当」の情報は「危険警報」として発表

例) **レベル4**大雨**危険警報**

(3) 河川氾濫の危険度の伝え方の変更

「洪水警報」「洪水注意報」は廃止され、河川の区分に応じた伝え方へ変更

矢作川 ⇒ 例) レベル3 **氾濫**警報矢作川以外の河川、低地の浸水 ⇒ 例) レベル3 **大雨**警報

(4) 土砂災害に関する情報の伝え方の変更

「土砂災害警戒情報」は廃止され、レベル1～4に応じて情報を発表

例) レベル2土砂災害注意報、レベル3土砂災害警報

3 回覧について

今回の変更内容を市民の皆様にご周知するため、次回区長便(令和8年6月3日)で変更内容に関するチラシの回覧を依頼させていただきたく予定です。お手数ですが、ご協力いただきますようお願いいたします。

4 その他

詳細は別紙チラシを参照ください。

連絡先 地域活躍部 防災対策課 計画運用担当
電話 0565-34-6750
FAX 0565-34-6048

【防災気象情報を活用する組織向けのご案内】
～施設・学校・企業・自治体等の防災担当者の方へ～

令和8年より 気象の警報などが 大きく変わります

情報名称などが大きく変わるため、
防災計画等の点検や見直しをお願いします。

防災気象情報
いつ逃げる？
レベルで判断！
避難の判断がよりしやすくなる

【一覧表】

	河川氾濫	大雨	土砂災害	高潮
警戒レベル5相当	レベル5 氾濫特別警報	レベル5 大雨特別警報	レベル5 土砂災害特別警報	レベル5 高潮特別警報
警戒レベル4相当	レベル4 氾濫危険警報	レベル4 大雨危険警報	レベル4 土砂災害危険警報	レベル4 高潮危険警報
警戒レベル3相当	レベル3 氾濫警報	レベル3 大雨警報	レベル3 土砂災害警報	レベル3 高潮警報
警戒レベル2	レベル2 氾濫注意報	レベル2 大雨注意報	レベル2 土砂災害注意報	レベル2 高潮注意報
警戒レベル1	早期注意情報			



警報・注意報の情報名に「レベル」が付記されます

◎発表される警報・注意報の名称にレベルが付記されます。避難行動と直結するレベルがすぐわかり、避難判断の目安が明確になります。詳しくは裏面に。

【変更例】

(旧)「大雨警報」

→ (新)「レベル3大雨警報」

警戒レベル3 (高齢者等避難) に相当



河川の氾濫の危険度の伝え方が変わります (特別警報の新設など)

◎従来の「洪水警報」「洪水注意報」は廃止されます。今後は河川の区分に応じ伝え方が変わります。

【変更例】

(旧)「洪水警報」

→ 【洪水予報河川※】

(新)「レベル3氾濫警報」

→ 【洪水予報河川以外の河川】 (新)「レベル3大雨警報」

◎河川の氾濫に関し「レベル5氾濫特別警報」が新設されます。

※国土交通省または都道府県と共同で発表する洪水予報の対象河川



「警戒レベル4相当」の情報は「危険警報」として発表されます

◎危険な場所から避難が必要な状況であるレベル4相当の情報が「危険警報」として発表されます。

【変更例】

(旧)「土砂災害警戒情報」

→ (新)「レベル4土砂災害危険警報」



線状降水帯の発生などは「気象防災速報」として発表します

◎極端な現象は新たに「気象防災速報」として発表します。

【変更例】

(旧)「顕著な大雨に関する気象情報」

→ (新)「気象防災速報 (線状降水帯発生)」

(旧)「記録的短時間大雨情報」

→ (新)「気象防災速報 (記録的短時間大雨)」



避難のタイミングは レベルで判断

災害が起きる前に何をすべきか、
レベルごとにチェック！



時間推移のイメージ

数日～
1日前

レベル1 早期注意情報

- ・災害への心構えを一段高める
- ・職員の連絡体制を確認する

半日～
数時間前

レベル2 注意報

- ・ハザードマップ等で災害リスクを再確認する
- ・自治体から発表される避難情報の把握手段を再確認する

数時間～
3時間前

レベル3 警報

- ・避難に時間がかかる**高齢者等は危険な場所から避難する**
- ・高齢者等以外の人も必要に応じて避難の準備や自主避難

2時間～
0時間前

レベル4 危険警報

- ・**危険な場所から全員避難する**
- ※台風などにより暴風が予想される場合は、暴風が吹き始める前に避難を完了

災害発生

レベル5 特別警報

- ・すでに安全な避難ができず、命が危険な状況
- ・今いる場所よりも安全な場所へ直ちに移動等する

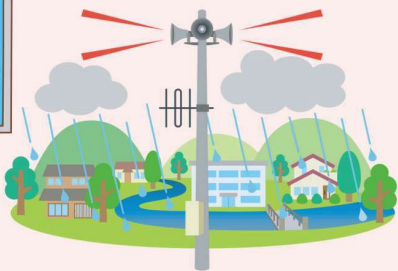
災害の情報、 どう受け取る？



警報・注意報や気象防災速報は、テレビ、ラジオ、インターネット、防災アプリ、自治体の防災無線などを通じて伝えられます。あらかじめ情報入手手段の確認をお願いします。



大型で非常に強い台風〇号、直撃の恐れ



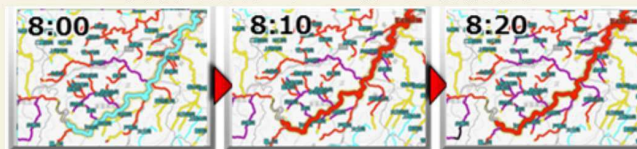
このあとどうなる？ をチェックしよう

警報等の情報が発表された際には、危険度を地図上に示したキキクルや、今後の危険度の推移を示した時系列情報（明日までの警報等の見通し）などを、気象庁ホームページで確認してください。




キキクル 検索

▼キキクル画面イメージ 10分ごとに更新される



▼時系列情報（明日までの警報等の見通し）

全国の時系列情報（明日までの警報等の見通し）												
		2025年02月17日17PM00分発表										
		17日					18日					備考・関連する現象
		18-21	21-24	00-03	03-06	06-09	09-12	12-15	15-18	18-21	21-24	
1時間最大雨量 (mm)		100	100	50	50	30	30	10	10	10	10	
2.4時間最大雨量 (mm)		100										
大雨		100										
土砂災害		100										
高潮	順位 (位)	62	62	0.2	0.2	0.2	0.2	0.2	0.2	0.2	0.2	



とよたし 防災情報収集 ツール

情報収集できていますか？

いつ起こるか分からない
災害に**今から**備えましょう！

詳しくは裏面をご覧ください！

豊田市 防災対策課 電話：0565-34-6750

緊急メールとよた

- ①下のコードを読み取って登録サイトへ。
【スマートフォン】 【フィーチャーフォン】
(ガラケー)



- ②登録サイトにある
t-toyota-city@sg-p.jp へ空メール
(件名や本文を入力しないメール)
を送信します。
- ③「登録方法のご案内」が届きます。
- ④メール本文にあるアドレスにアクセスし、
配信を希望する情報を選択します。

注意報・警報の発令などの気象情報や
避難所の開設情報などの
市からのお知らせも届きます！

登録完了

迷惑メール対策をされている方は、
あらかじめ「@city.toyota.aichi.jp」ドメイン・
「kinkyu@city.toyota.aichi.jp」アドレスからの
メールを受信できるようにしておいてください。
また、URL 付きメール拒否設定を解除してください。
詳しくは、各携帯会社にお問い合わせください。

防災ラジオ

緊急情報を受信すると自動で電源が入る
ラジオです！AM・FMも聴けます。
南庁舎4階の防災対策課や各支所の窓口
などでお申込みができます。

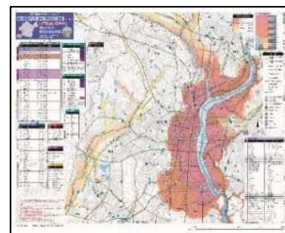


防災ラジオ
特設ページはこちら



豊田市ホームページ

市のホームページでは、ハザードマップ
や防災虎の巻など、さまざまな防災に関
連した情報を掲載しています。また、防災
に関する情報も配信している豊田市公式
SNS の情報も掲載しています。



ひまわりアプリ

豊田市が配信する防災情報を
ひまわりアプリで確認できます。
さらに！スマホで河川の状況も
見ることができます！



Yahoo!防災速報アプリ

豊田市が配信する防災情報を
Yahoo!防災速報アプリで確認できます。
さまざまな防災情報を迅速にプッシュ
通知で受け取ることができます！
また、防災タイムライン機能を活用する
ことで、災害時の行動計画を事前に作成
することができます！



iOS/Android 共有